PREFEITURA DE CRUZ DO ESPÍRITO SANTO
CIDADE QUE AVANÇA

PROJETO DE LEI N° 006/2025.

DISPÕE SOBRE A DENOMINAÇÃO DE RUAS NO LOTEAMENTO ASSIS CORREIA DA SILVA – ASSIS POVÃO, NESTE MUNICÍPIO E DÁ OUTRAS PROVIDENCIAS.

A PREFEITA DO MUNICÍPIO DE CRUZ DO ESPÍRITO SANTO, ESTADO DA PARAÍBA, no uso de suas atribuições legais, em conformidade com a Lei orgânica do Município, encaminha para apreciação e votação desta Casa o seguinte Projeto de Lei:

Art. 1º - Ficam denominadas as vias públicas do Loteamento **ASSIS CORREIA DA SILVA – ASSIS POVÃO**, no Centro deste Município, conforme segue:

I – PREFEITO SEVERINO BENTO RAIMUNDO

II – GERALDO LUIZ DO NASCIMENTO

III – TEREZA DA CONCEIÇÃO GOMES

IV – MARIA DA CONCEIÇÃO DA SILVA

V – ALUIZIO CORREIA DA SILVA

VI – JOSÉ MARTINS DOS SANTOS

VII – JOSÉ SILVA

VIII – ARLETE MIRANDA DE MELO

IX – VEREADOR ANTONIO DANTAS

X – JOSÉ CARLOS PEREIRA

XI – IVONEIS PONTES DA SILVA

XII - NEUZA SALES LINS

XIII - JURACI MARTINS DE PINHO

XIV – CONCITA NÓBREGA

XV – MARIA MARCELINO DA SILVA

Art. 2º - As ruas mencionadas no artigo anterior passam a integrar oficialmente o sistema viário municipal, devendo ser incorporadas aos cadastros e mapas da municipalidade.

Art. 3º - O Poder Executivo Municipal providenciará a instalação das respectivas placas de identificação das ruas, bem como sua devida atualização no cadastro municipal.

Art. 4º - O presente projeto tem como base o memorial descritivo, Anexo I e planta do loteamento, os quais seguem anexos a esta Lei.

Art. 5º - Esta Lei entra em vigor na data de sua publicação.

Cruz do Espírito Santo – PB, 26 de Março de 2025.

ALINY CIBELY CUNHA DA SILVA FARIAS
PREFEITA

Câmara Municipal de Cruz do Espírito Santo
[X] APROVADO [ ] REPROVADO
Data: 24 / 04 / 2025
Presidente
1º Secretário
2º Secretário

PREFEITURA DE
CRUZ DO ESPÍRITO SANTO
CIDADE QUE AVANÇA

JUSTIFICATIVA

Senhora Presidenta, Senhores Vereadores:

O presente projeto de Lei visa denominar os logradouros existentes no Loteamento ASSIS CORREIA DA SILVA – ASSIS POVÃO. No referido loteamento existem 15 (quinze) logradouros públicos que não possuem denominação oficial e os nomes a que se pretende denominar consistem em Munícipes, políticos e ex-servidores públicos que serviram a coletividade espírito-santense .

Além disso, a oficialização das nomenclaturas facilitará a localização dos lotes e residências, contribuindo para a organização territorial, serviços de entrega, atendimentos emergenciais e melhorias na infraestrutura urbana.

Esperamos que a presente propositura seja acolhida pelos Nobres Vereadores que compõem essa Casa de Leis, subscrevo enviando meus protestos de estima e elevada consideração.

Cruz do Espírito Santo – PB.

ALINY CIBELY CUNHA DA SILVA FARIAS
PREFEITA

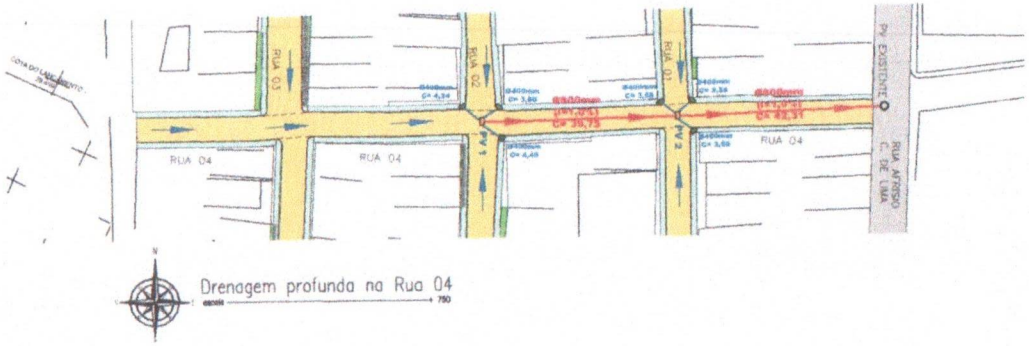

Legenda

- Calçada existente
- Calçada a Construir
- Ruas a Serem Pavimentadas
- Pavimentação Existente
- Sentido do Fluxo das Águas Pluviais

RESPONSÁVEL TÉCNICO:

Henrique Candéia Formiga
CPF 038 713 654-16
CREA 161 980 460-7

PROPRIETÁRIO:

Prancha	PREFEITURA MUNICIPAL DE CRUZ DO ESP. SANTO - PB		
12/13	PROJETO DE PAVIMENTAÇÃO EM PARALELEPÍPEDO_9089812020		
	DRENAGEM SUPERFICIAL DAS RUAS A SEREM PAVIMENTADAS		
	DATA	RESPONSÁVEIS	RÚBRICA
DESENHO			
PROJETO		HENRIQUE FORMIGA - CREA/1619004607	
CÓPIA			
ESCALA 1:750 S/ESC	DESENHOS DRENAGEM SUPERFICIAL MAPA DE DESTINO FINAL DAS ÁGUAS		PB Projetos Engenharia e Construção

Anexo I



1 – PREFEITO SEVERINO BENTO RAIMUNDO

2 – GERALDO LUIZ DO NASCIMENTO

3 – TEREZA DA CONCEIÇÃO GOMES

4 – MARIA DA CONCEIÇÃO DA SILVA

5 – ALUIZIO CORREIA DA SILVA

6 – JOSÉ MARTINS DOS SANTOS

7 – JOSÉ SILVA

8 – ARLETE MIRANDA DE MELO

9 – VEREADOR ANTONIO DANTAS

10 – JOSÉ CARLOS PEREIRA

11 – IVONEIS PONTES DA SILVA

12 - NEUZA SALES LINS

13 - JURACI MARTINS DE PINHO

14 – CONCITA NÓBREGA

15 – MARIA MARCELINO DA SILVA

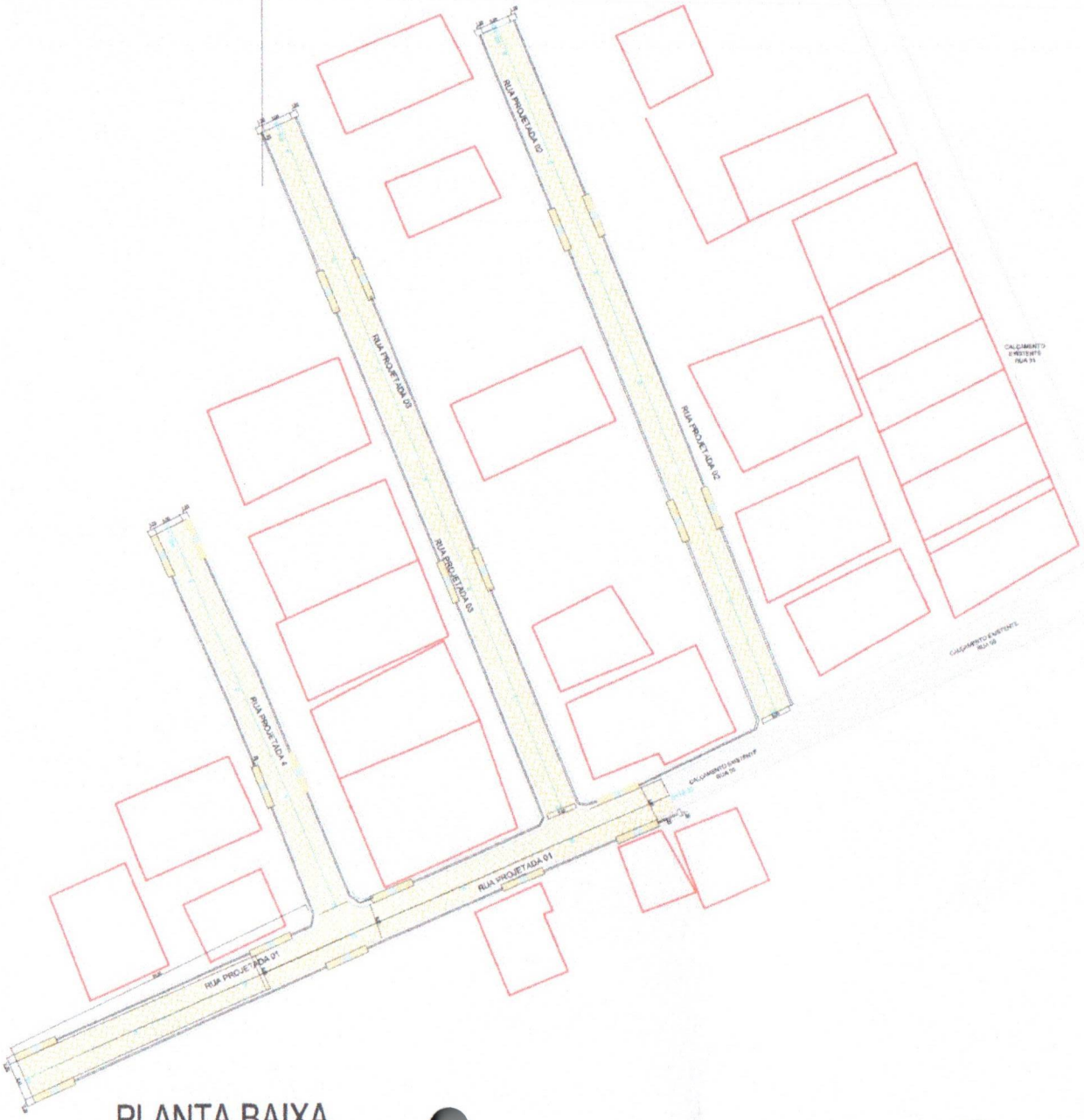

PLANTA BAIXA

Quadro de Convenções

Calçamento Existente	Meio Fio Projetado
Rodovia	Calçada Projetada
Calçamento Projetado	Rampa Projetada
Muros	Postes
Cercas	Piso Podotátil Projetado
ÁGUAS PLUVIAIS	Poço de Visita Projetado
Galeria Existente	Boca de Lobo Projetado
PLACA DE PARE	Tubo de Concreto de 400 mm
PLACA DE LIM. DE VELOCIDADE	Tubo de Concreto de 1000 mm

PREFEITA CONSTITUCIONAL

RAFAEL PEREIRA DA SILVA JUNIOR:09602354429

Assinado de forma digital por RAFAEL PEREIRA DA SILVA JUNIOR:09602354429
Dados: 2024.07.19 10:54:19 -03'00'

ENGº: RAFAEL PEREIRA DA SILVA JUNIOR
CREA: 1606808-4

NU	DATA	REVISÃO
01	00/00/00	Projeto
	00/00/00	Revisão 01
	00/00/00	Revisão 02

LEVANTAMENTO: Eng. Civil RAFAEL PEREIRA DA SILVA JUNIOR	APROVADO POR:
DESENHO E VETORIZAÇÃO: Eng. Civil RAFAEL PEREIRA DA SILVA JUNIOR	ANALISADO
RESPONSÁVEL TÉCNICO: Eng. Civil RAFAEL PEREIRA DA SILVA JUNIOR	ACEITO
CREA: 1606808-4	VISTO

PROJETO DE PAVIMENTAÇÃO EM PARALELEPÍPEDO

PREFEITURA MUNICIPAL DE CRUZ DO ESPÍRITO SANTO - PB

CRUZ DO ESPÍRITO SANTO

MUNICÍPIO	CRUZ DO ESPÍRITO SANTO- PB	PRANCHA:	01/04
BAIRRO	CONJUNTO MARTELO	ESCALA:	1/500

PERFIL ALINHAMENTO - PROJETADA 01

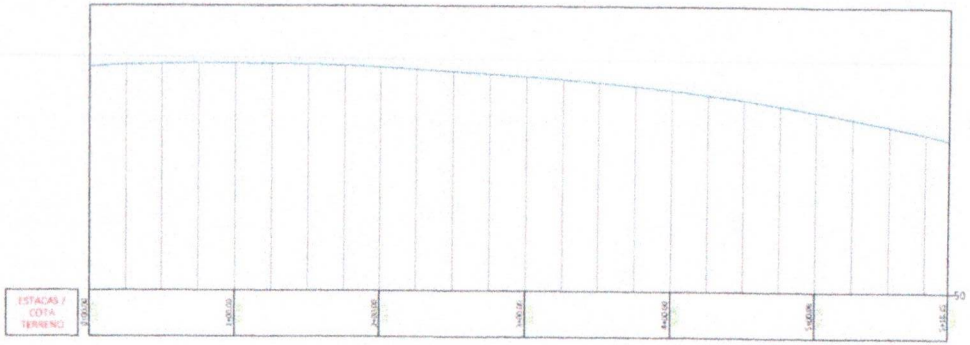

PERFIL ALINHAMENTO - PROJETADA 02

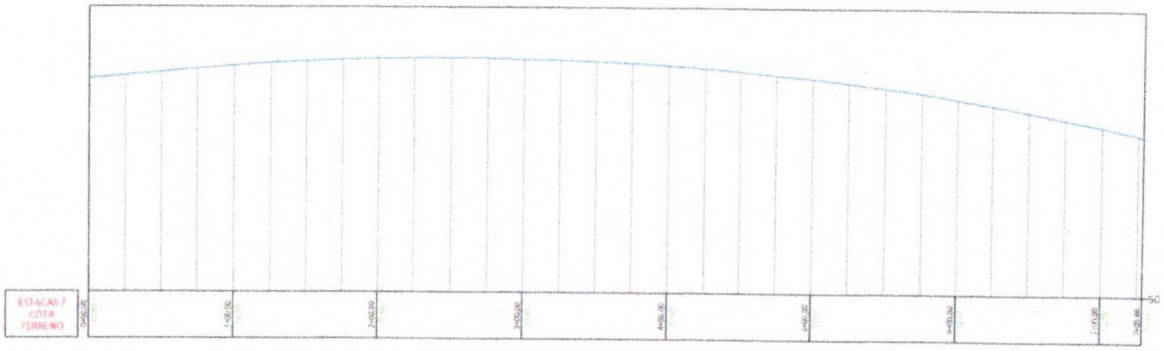

PERFIL ALINHAMENTO - PROJETADA 03

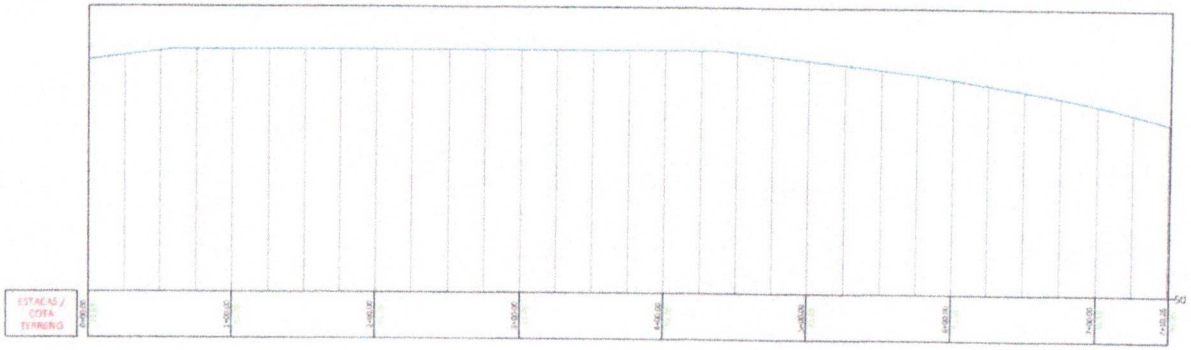

PERFIL ALINHAMENTO - PROJETADA 04

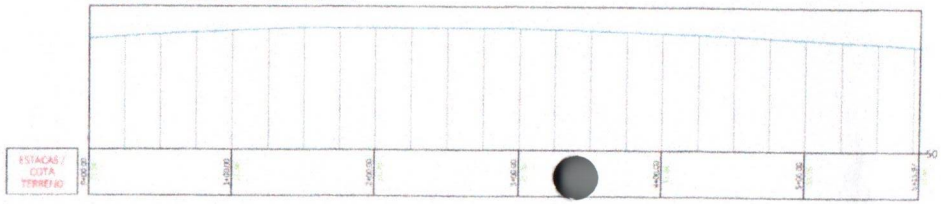

Carimbos/Selos:

RAFAEL PEREIRA DA SILVA JUNIOR:09602354429

Assinado de forma digital por RAFAEL PEREIRA DA SILVA JUNIOR:09602354429
Dados: 2024.07.19 10:33:21 -03'00'

Legenda

- Vértice do terreno levantado
- Poste
- Boca de lobo
- Área de preservação permanente
- Rua
- Cerca
- Alinhamento predial
- Muro
- Curso hídrico
- Perímetro da matrícula
- Perímetro levantado

Responsável Técnico

Proprietário/Cliente

Cliente

Endereço:
Rua X, nº Y do bairro Z - Cidade/Estado

Data:
xx/xx/xxxx

Projeto/Descrição:
Desenho Técnico do Levantamento Topográfico Plani....

Matrícula:
s/n

Escala:
1:x

Folha:
A0-01/01

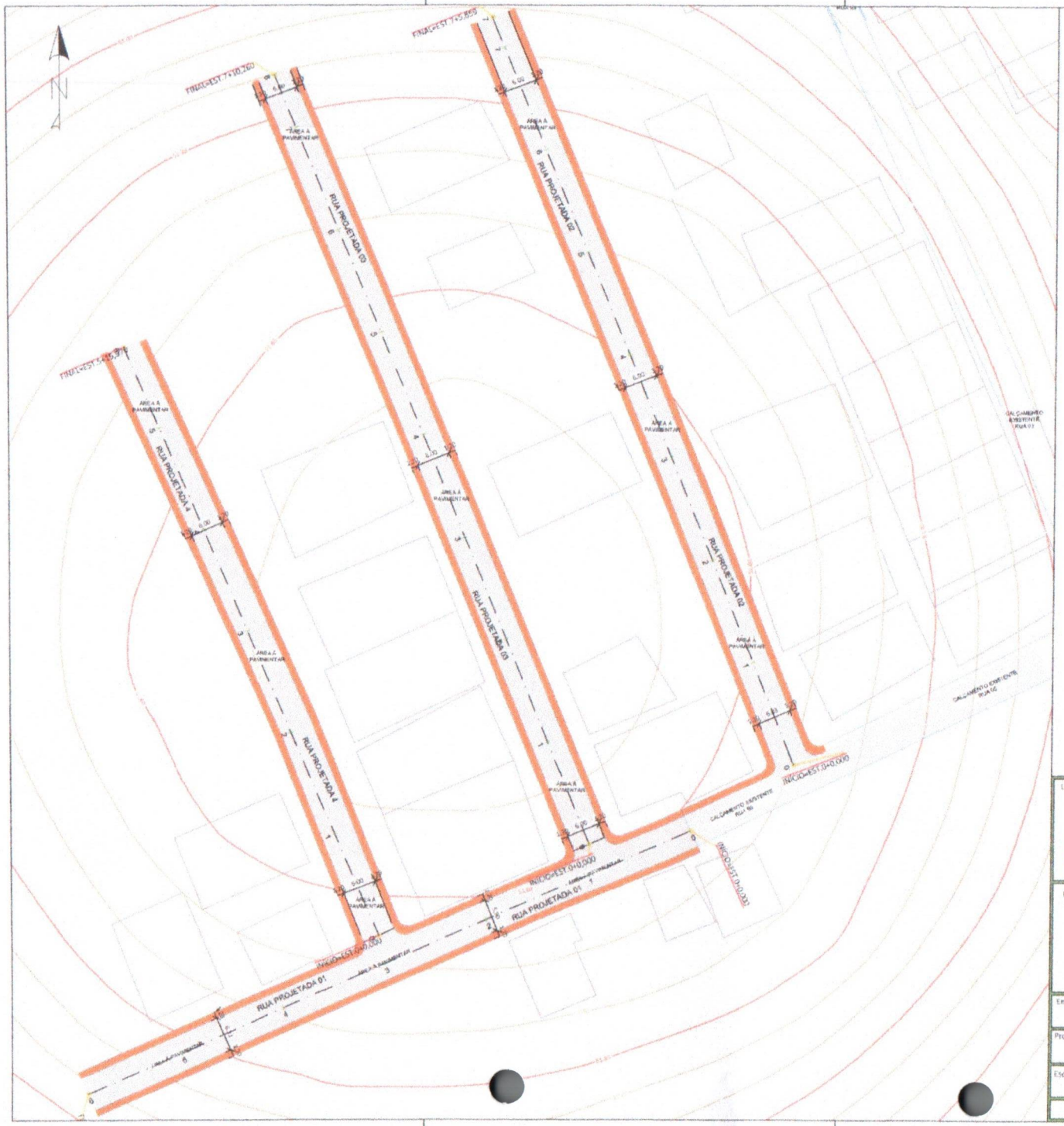

Carimbos/Selos:

RAFAEL PEREIRA DA SILVA JUNIOR:09602354429

Assinado de forma digital por RAFAEL PEREIRA DA SILVA JUNIOR:09602354429
Dados: 2024.07.19 10:33:36 -03'00'

Legenda

- Vértice do terreno levantado
- Poste
- Boca de lobo
- Área de preservação permanente
- Rua
- Cerca
- Alinhamento predial
- Muro
- Curso hídrico
- Perímetro da matrícula
- Perímetro levantado

Responsável Técnico

Proprietário/Cliente

Cliente

Endereço: Rua X, nº Y do bairro Z - Cidade/Estado

Data: xx/xx/xxxx

Projeto/Descrição: Desenho Técnico do Levantamento Topográfico Plani...

Matrícula: s/n

Escala: 1:x

Folha: A0-01/01

Carimbas/Selos:

RAFAEL PEREIRA DA SILVA JUNIOR:09602354429

Assinado de forma digital por RAFAEL PEREIRA DA SILVA JUNIOR:09602354429
Dados: 2024.07.19 10:35:28 -03'00'

Legenda

- Vértice do terreno levantado
- Poste
- Boca de lobo
- Área de preservação permanente
- Rua
- Cerca
- Alinhamento predial
- Muro
- Curso hídrico
- Perímetro da matrícula
- Perímetro levantado

Responsável Técnico

Proprietário/Cliente

Cliente

Endereço: Rua X, nº Y do bairro Z - Cidade/Estado

Data: xx/xx/xxxx

Projeto/Descrição: Desenho Técnico do Levantamento Topográfico Plani ...

Matrícula: s/n

Escala: 1 : x

Folha: A0-01/01

Carimbos/Selos:

RAFAEL PEREIRA DA SILVA JUNIOR:09602354429

Assinado de forma digital por RAFAEL PEREIRA DA SILVA JUNIOR:09602354429
Dados: 2024.07.04 21:17:20 -03'00'

Legenda

- Vértice do terreno levantado
- Poste
- Boca de lobo
- Área de preservação permanente
- Rua
- Cerca
- Alinhamento predial
- Muro
- Curso hídrico
- Perímetro da matrícula
- Perímetro levantado

Responsável Técnico

Proprietário/Cliente

Cliente

Endereço: Rua X, nº Y do bairro Z - Cidade/Estado

Data: xx/xx/xxxx

Projeto/Descrição: Desenho Técnico do Levantamento Topográfico Planí....

Matrícula: s/n

Escala: 1:X

Folha: A0-01/01

PLANTA DE SINALIZAÇÃO

Quadro de Convenções

Calçamento Existente	Meio Fio Projetado
Rodovia	Calçada Projetada
Calçamento Projetado	Rampa Projetada
Muros	Postes
Cercas	Piso Podotátil Projetado
ÁGUAS PLUVIAIS	Poço de Visita Projetado
Galeria Existente	Boca de Lobo Projetada
PLACA DE PARE	Tubo de Concreto de 400 mm
PLACA DE LIM. DE VELOCIDADE	Tubo de Concreto de 1000 mm

PLACAS DE SINALIZAÇÃO

Parada Obrigatória

Velocidade Máxima Permitida

Dimensões:

Conforme prescrito "Manual de Sinalização":

- Deverá ser instalada no máximo a 10m do bordo da via transversal;
- Localizada do lado direito da via;
- A visualização da placa deverá estar voltada para dentro da via a ser sinalizada.

Conforme Rua "Valdevino Bezerra Formiga":

- Deverá ser instalada como indicado em planta;
- Localizada do lado direito da via.

PREFEITURA CONSTITUCIONAL

RAFAEL PEREIRA DA SILVA JUNIOR:09602354429

Assinado de forma digital por RAFAEL PEREIRA DA SILVA JUNIOR:09602354429
Dados: 2024.07.19 10:34:33 -03'00'

ENG°. RAFAEL PEREIRA DA SILVA JUNIOR
CREA - 120.828-4

Nº	DATA	REVISÃO
01	00/00/0000	Projeto

LEVANTAMENTO: Eng. Civil RAFAEL PEREIRA DA SILVA JUNIOR	APROVADO POR:
DESENHO E VETORIZAÇÃO: Eng. Civil RAFAEL PEREIRA DA SILVA JUNIOR	ANALISADO:
RESPONSÁVEL TÉCNICO: Eng. Civil RAFAEL PEREIRA DA SILVA JUNIOR	ACERTO:
CREA: 120.828-4	VISTO:

PROJETO DE SINALIZAÇÃO

PREFEITURA MUNICIPAL DE CRUZ DO ESPÍRITO SANTO - PB

PREFEITURA MUNICIPAL DE CRUZ DO ESPÍRITO SANTO

MUNICÍPIO:	CRUZ DO ESPÍRITO SANTO - PB	PRANCHA:	03/04
BAIRRO:	CONJUNTO MARTELO	ESCALA:	X:1000

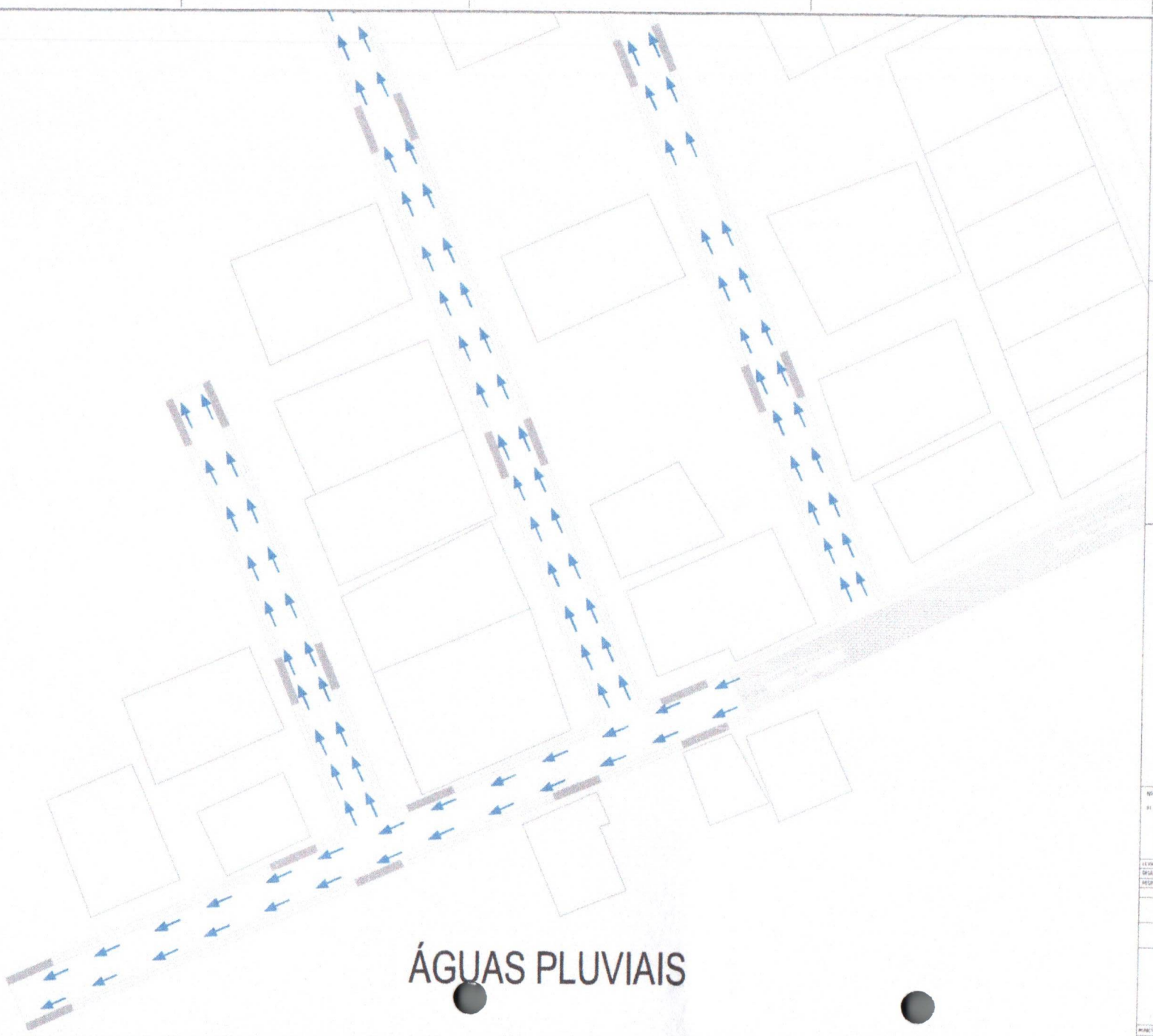

	CONJUNTO MARTELO		
VIAS	EXT.(m)	LARGURA(m)	ÁREA (m²)
PROJETADA 1	118,35	6	761,9
PROJETADA 2	125	5	750
PROJETADA 3	125	5	750
PROJETADA 4	70	5	350

Quadro de Convenções

- Calçamento Existente
- Rodovia
- Calçamento Projetado
- Muros
- Cercas
- ÁGUAS PLUVIAIS
- Galeria Existente
- PLACA DE PARE
- Meio Fio Projetado
- Calçada Projetada
- Rampa Projetada
- Postes
- Piso Podotátil Projetado
- Poço de Visita Projetado
- Boca de Lobo Projetado
- Tubo de Concreto de 400 mm
- Tubo de Concreto de 1000 mm
- PLACA DE LIM. DE VELOCIDADE

EMPRESA CONSTITUCIONAL

RAFAEL PEREIRA DA SILVA JUNIOR:09602354429

Assinado de forma digital por RAFAEL PEREIRA DA SILVA JUNIOR:09602354429
Dados: 2024.07.23 20:48:22 -03'00'

CNPJ: RAFAEL PEREIRA DA SILVA JUNIOR
CREA: [illegible]

Nº	DATA	REVISÃO
01	[illegible]	Projeto

LEVANTAMENTO: Eng. Civil RAFAEL PEREIRA DA SILVA JUNIOR	APROVADO POR:
DESENHO E VETORIZAÇÃO: Eng. Civil RAFAEL PEREIRA DA SILVA JUNIOR	ANALISADO
RESPONSÁVEL TÉCNICO: Eng. Civil RAFAEL PEREIRA DA SILVA JUNIOR	ACEITO
CREA: [illegible]	VISTO

ÁGUAS PLUVIAIS

PREFEITURA MUNICIPAL DE CRUZ DO ESPÍRITO SANTO - PB

CRUZ DO ESPÍRITO SANTO

MUNICÍPIO	CRUZ DO ESPÍRITO SANTO- PB	PRANCHA:	04/04
BAIRRO	CONJUNTO MARTELO	ESCALA:	[illegible]

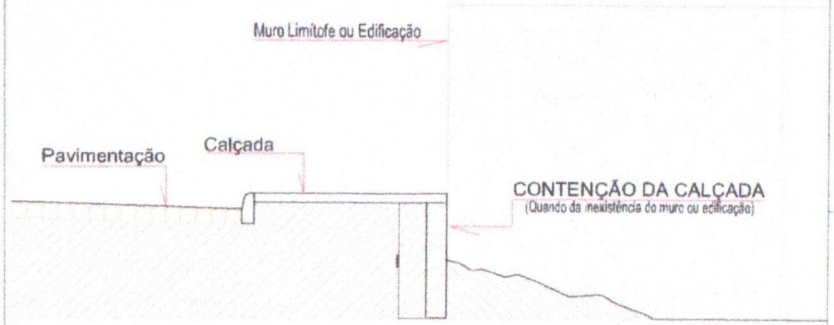

CONTENÇÃO DE CALÇADA
SEM ESCALA

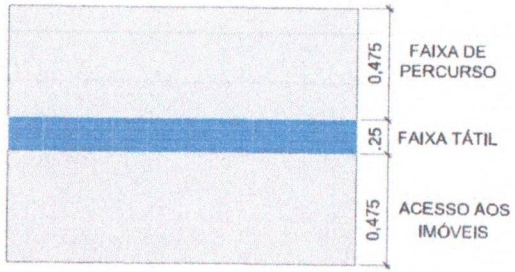

Detalhe do Piso Tátil
Escala ——— S/E



Detalhe Meio fio
Escala ——— S/E

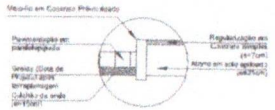

Detalhe 01
SEM ESCALA

Quadro de Convenções

- Calçamento Existente
- Rodovia
- Calçamento Projetado
- Muros
- Cercas
- ÁGUAS PLUVIAIS
- Galeria Existente
- PLACA DE PARE
- Meio Fio Projetado
- Calçada Projetada
- Rampa Projetada
- Postes
- Piso Podotátil Projetado
- Poço de Visita Projetado
- Boca de Lobo Projetada
- Tubo de Concreto de 400 mm
- Tubo de Concreto de 1000 mm
- PLACA DE LIM. DE VELOCIDADE

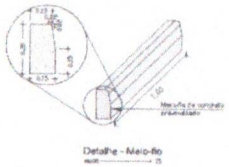

Detalhe da Rampa de Acessibilidade
Rampa para PNE (portadores de necessidades especiais)

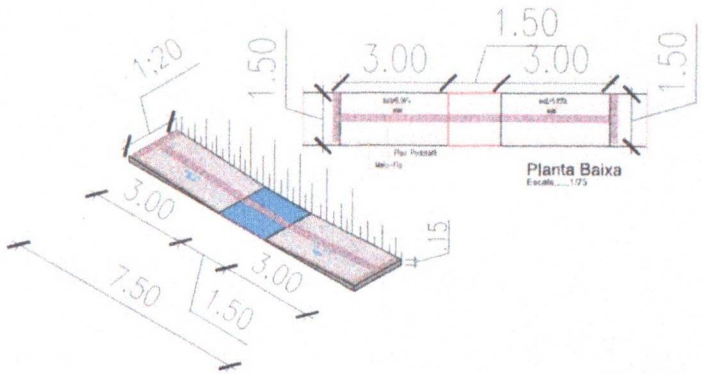

Planta Baixa
Escala 1/75

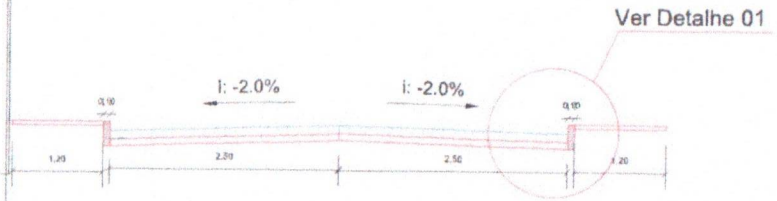

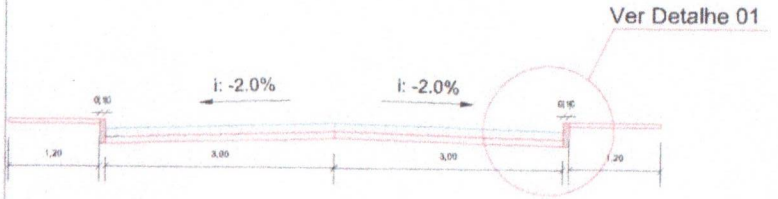

PERFIL TRANSVERSAL
SEM ESCALA

PREFEITURA CONSTITUCIONAL

RAFAEL PEREIRA DA SILVA JUNIOR:09602354429

Assinado de forma digital por RAFAEL PEREIRA DA SILVA JUNIOR:09602354429
Dados: 2024.07.23 20:49:05 -03'00'

Nº	DATA	REVISÃO
01	24/07/2024	Projeto
	24/07/2024	Revisão 01

LEVANTAMENTO: Eng. Civil RAFAEL PEREIRA DA SILVA JUNIOR — APROVADO POR
DETENHO E INTERPRETAÇÃO: Eng. Civil RAFAEL PEREIRA DA SILVA JUNIOR — ANALISADO
RESPONSÁVEL TÉCNICO: Eng. Civil RAFAEL PEREIRA DA SILVA JUNIOR — ACEITO
CREA: 0608896-4 — VISTO

DETALHAMENTO DE ELEMENTOS

PREFEITURA MUNICIPAL DE CRUZ DO ESPÍRITO SANTO - PB

CRUZ DO ESPÍRITO SANTO

MUNICÍPIO: CRUZ DO ESPÍRITO SANTO- PB — PRANCHA: 02/04
BAIRRO: CONJUNTO MARTELO — ESCALA: 1/200